



# La Ciudad del Publico del Norte de Las Vegas Trabaja La Division del Servicio del Transporte

## EDUQUE ANDAR MAPA DE RUTA

















Estimados Padres, Tutores y Estudiantes:

Este mapa indica las señales de transito, tales como de alto, de limite de velocidad, de semáforos, y paso de peatones dentro del area de asistencia a la escuela. Por favor utilice el mapa para establecer una ruta a la escuela que propicie la seguridad de sus hijos.

Por favor familiarize a su hijo/hijos con una ruta. Pueden caminar esa ruta juntos para conocerla mejor. Se sugiere que enseñe a su hijo/hijos lo que deben hacer al cruzar las intersecciones, como respetar los señales de transito, tales como de alto, y paso de peatones. Las instalaciones de señales de transito estan indicadas con un simbolo en el mapa. Por favor enseñe a su hijo/hijos a utilizar el paso para peatones, aunque esto requiera caminar una distancia mas larga.

Las localidades de guardias adultos para cruces escolares son determinadas por el Departamento de Policia del Norte de Las Vegas en base a las condiciones de tráfico (telefono 633-9111).

## CLAVES

	Semáforo		Limite De Velocidad 30
	Señal De Alto		Limite De Velocidad 35
	Señal Para Ceder El Paso		Limite De Velocidad 40
	Señal De Cruce Escolar		Limite De Velocidad 45
	Señal Escolar Avanzada		Zona Escolar Con Luz Intermitente (15 MPH Cuando Esta Prendida)
	Locación De Escuela		Zona De Cruce Escolar Con Luz Intermitente (25 MPH Cuando Esta Prendida)
	Termina Zona Escolar		15 MPH Zona Escolar
	Locación De Paso De Peatones		25 MPH Zona De Cruce Escolar